

Terra de l'Aigua ruta llarga

Ref.: 101371

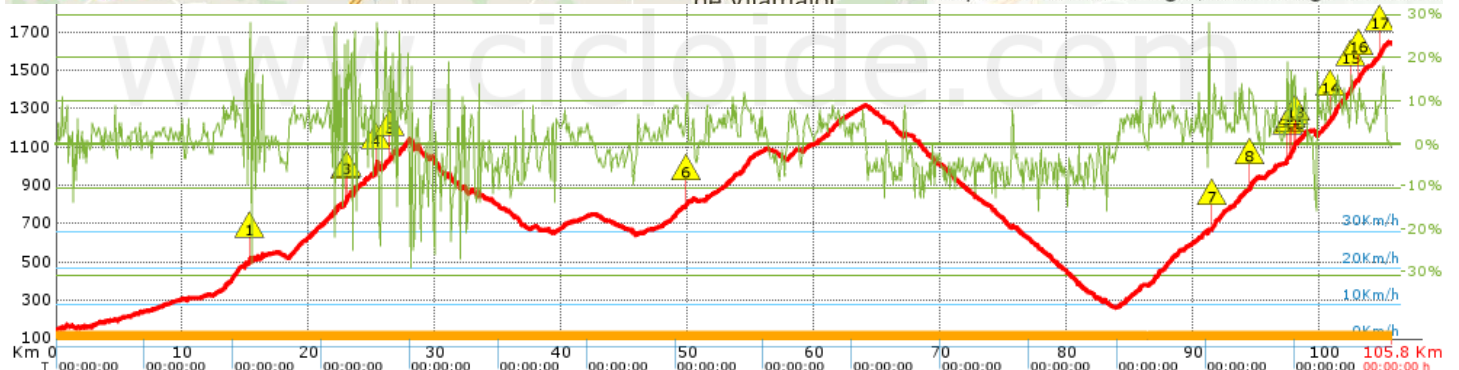
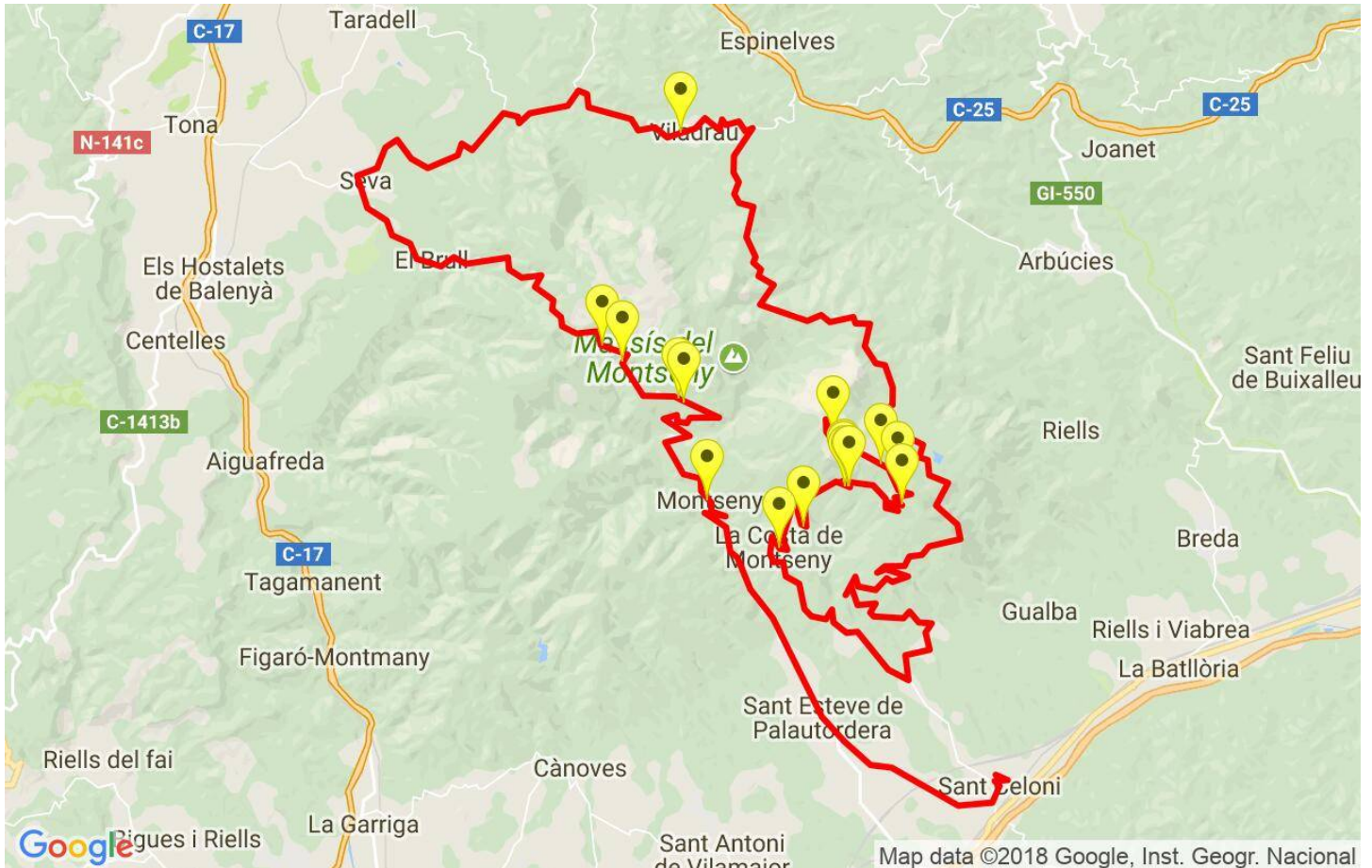
Modalidad: Carretera
 Publicada: 03/02/2016
 Realizada: 29/11/1999
 Distancia: 105.84 Km.
 Desnivel: 3727.65 m.
 IBP ciclismo: 240 BYC
 IBP senderismo: 323 HKG
 IBP running: 593 RNG




















IBP ciclismo: Guan



Localización



Repechos > 10%			
Marca	Pendiente media	Pendiente media	Distancia
	15.214	20 %	158 m
	22.815	10 %	202 m
	23.016	23 %	32 m
	25.252	25 %	230 m
	26.335	10 %	276 m
	49.871	13 %	138 m
	91.457	10 %	202 m
	94.437	12 %	207 m
	97.405	11 %	251 m
	97.657	21 %	49 m
	97.706	10 %	229 m
	97.935	19 %	143 m
	98.078	11 %	61 m
	100.915	11 %	488 m
	102.4	12 %	319 m
	103.104	13 %	144 m
	104.781	12 %	320 m

Información general			
Puntos de track analizados	1824	Distancia total	105.84
Desn. de subida acumulado	3727.65	Altura máxima	1644
Desn. de bajada acumulado	2248.41	Altura mínima	150

Tiempos y velocidades					
Tiempo total	--- h	Tiempo bajando	0:00:00 h	Velocidad media	0
Tiempo llaneando	0:00:00 h	Tiempo parado	--- h	Velocidad media total	0
Tiempo subiendo	0:00:00 h			Velocidad máxima	0

