

Terra de l'Aigua ruta curta

Ref.: 101381

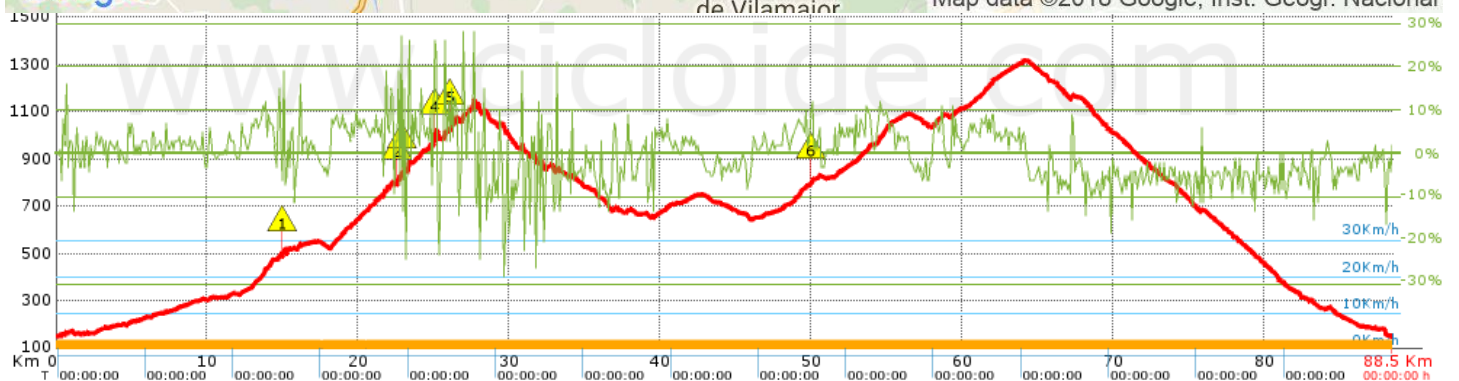
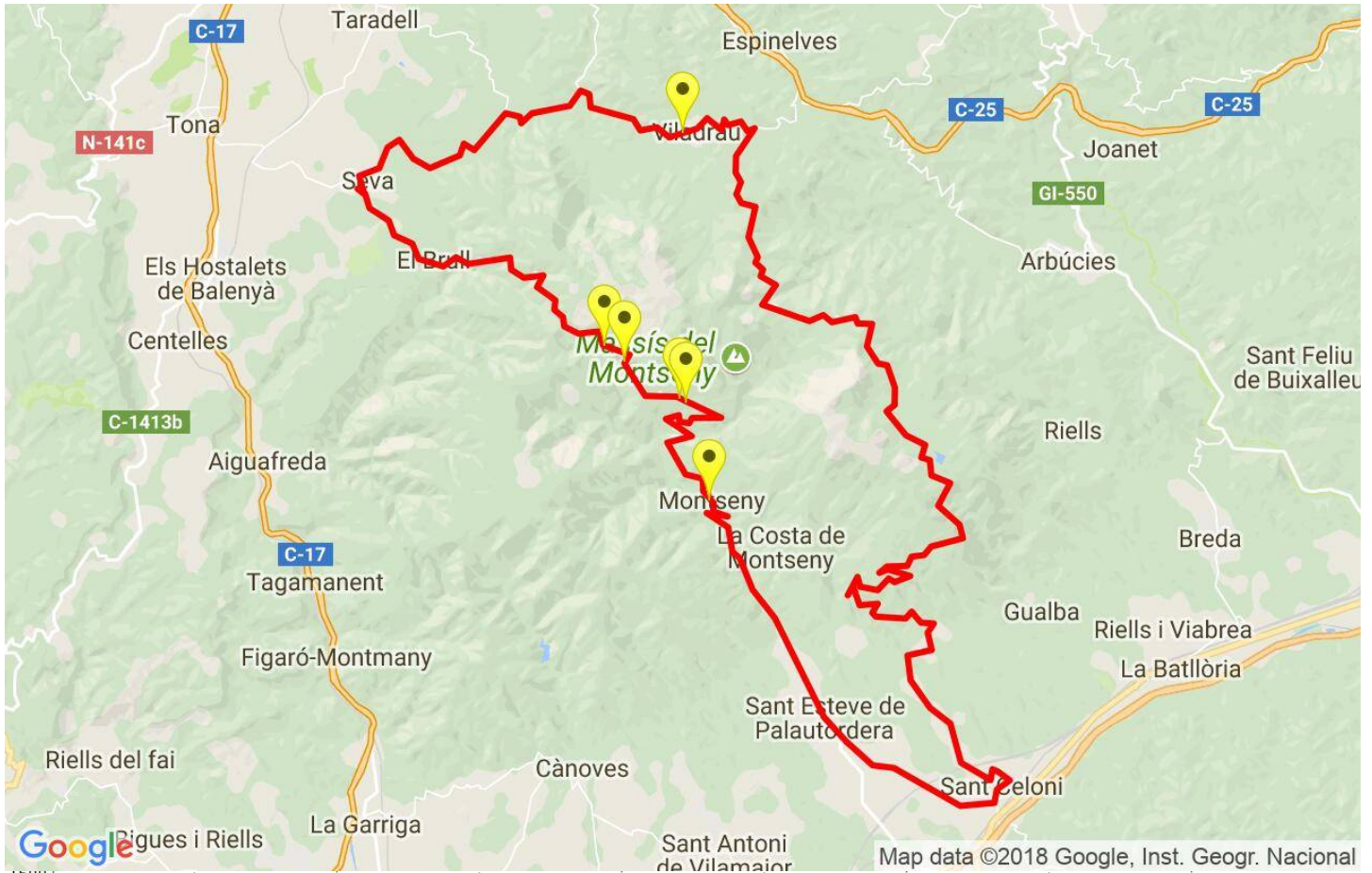
Modalidad: Carretera
 Publicada: 03/02/2016
 Realizada: 29/11/1999
 Distancia: 88.48 Km.
 Desnivel: 2314.48 m.
 IBP ciclismo: 158 BYC
 IBP senderismo: 252 HKG
 IBP running: 455 RNG









IBP ciclismo: Guan



Localización



| Repechos > 10% | | | |
|--|-----------------|-----------------|-----------|
| Marca | Pendiente media | Pendiente media | Distancia |
|  | 14.964 | 20 % | 158 m |
|  | 22.564 | 12 % | 233 m |
|  | 22.797 | 10 % | 165 m |
|  | 25.001 | 25 % | 230 m |
|  | 26.084 | 10 % | 276 m |
|  | 49.99 | 13 % | 138 m |

| Información general | | | |
|----------------------------|---------|-----------------|---------|
| Puntos de track analizados | 1504 | Distancia total | 88.48 |
| Desn. de subida acumulado | 2314.48 | Altura máxima | 1316.56 |
| Desn. de bajada acumulado | 2319.66 | Altura mínima | 149 |

| Tiempos y velocidades | | | | | |
|-----------------------|-----------|----------------|-----------|-----------------------|---|
| Tiempo total | --- h | Tiempo bajando | 0:00:00 h | Velocidad media | 0 |
| Tiempo llaneando | 0:00:00 h | Tiempo parado | --- h | Velocidad media total | 0 |
| Tiempo subiendo | 0:00:00 h | | | Velocidad máxima | 0 |

